

**INFORME DE MONITOREO DE MEDIOS\***

Fecha: 21/04/2024

Semanas: 17

Coordinación de Vigilancia Epidemiológica

\*Vigilancia basada en eventos de interés epidemiológico mediante el monitoreo de medios abiertos de comunicación locales y nacionales.

**Reporte de eventos:**

Amenaza	Tema	Medio	Fecha	Resumen	Liga	Prioridad	Verificación
Trafico	Cierre de vialidades en la paloma de la paz	El Sol de Cuernavaca	21 abril 2024	Un vehículo sufrió un volcadura muy cerca de la glorieta de la Paloma de la Paz, en Cuernavaca. A pesar del incidente, no se reportaron lesionados graves y no ha afectado el flujo vehicular, aunque se recomienda transitar con precaución por la zona.	<a href="https://www.elsoldecuernavaca.com.mx/local/trafico-en-cuernavaca-mexico-cuernavaca-con-neblina-volcadura-en-paloma-de-la-paz-cierran-calles-por-obras-y-debate-morelos-11794714.html">https://www.elsoldecuernavaca.com.mx/local/trafico-en-cuernavaca-mexico-cuernavaca-con-neblina-volcadura-en-paloma-de-la-paz-cierran-calles-por-obras-y-debate-morelos-11794714.html</a>	Bajo	Ratificado
Biológico	Casos de dengue previo a lluvias	Diario de Morelos	21 abril 2024	El Comité Nacional para la Vigilancia Epidemiológica informó que en lo que va de este año se han notificado 179 defunciones por dengue, de las cuales 14 están confirmadas, 146 están en estudio y 19 se han descartado.	<a href="https://www.diariodemorelos.com/noticias/registrar-250-casos-de-dengue-previo-lluvias">https://www.diariodemorelos.com/noticias/registrar-250-casos-de-dengue-previo-lluvias</a>	Bajo	Ratificado
Biológico	Incidencia a la baja de Guillain Barre en Tlaxcala	El Universal	19 abril 2024	Un acumulado de 90 casos del Síndrome de Guillain-Barré (SGB) y una incidencia a la baja de la misma enfermedad, reportó el Gobierno de Tlaxcala, después de más de un mes de haber declararon una alerta epidemiológica a través de la Secretaría de Salud (Sesa).	<a href="https://www.eluniversal.com.mx/estados/sindrome-de-guillain-barre-tlaxcala-acumula-90-casos-secretaria-de-salud-del-estado-reporta-incidencia-a-la-baja/">https://www.eluniversal.com.mx/estados/sindrome-de-guillain-barre-tlaxcala-acumula-90-casos-secretaria-de-salud-del-estado-reporta-incidencia-a-la-baja/</a>	Bajo	Ratificado
Social	Aplicación de modelo IMSS Bienestar	La Crónica	19 abril 2024	Reunidos en Palacio de Gobierno, las autoridades coincidieron en coordinar esfuerzos entre instancias del Ejecutivo estatal con los municipios, para recabar información administrativa sobre las instalaciones en materia de salud que forman parte del IMSS -Bienestar en la entidad.	<a href="https://lacronicademorelos.com/ejecutivo-estatal-da-seguimiento-a-la-implementacion-del-modelo-sanitario-imss-bienestar-en-morelos/">https://lacronicademorelos.com/ejecutivo-estatal-da-seguimiento-a-la-implementacion-del-modelo-sanitario-imss-bienestar-en-morelos/</a>	Bajo	Ratificado



<http://ssm.gob.mx>



Servicios de Salud Morelos



@MorelosSalud

Callejón Borda N°3 Col. Centro C.P. 62000  
Teléfono (777) 312 62 31 / 314 33 36 ext. 222

**Calle Gómez Azcárate No. 205, Col. Lomas de la Selva  
C.P. 62270, Cuernavaca, Morelos. Tel.: 777 102 25 56**

## INFORME DE RIESGOS METEOROLÓGICOS

Fecha: 21/04/2024

Semananº17

Coordinación de Vigilancia Epidemiológica

**Fuente:** Servicio Meteorológico Nacional de México, CONAGUA. <https://proteccioncivil.morelos.gob.mx/>

### SE PRONOSTICAN LLUVIAS PUNTUALES INTENSAS EN ZONAS DE SAN LUIS POTOSÍ, HIDALGO, PUEBLA, VERACRUZ Y OAXACA

Durante este día, el debilitamiento de la **circulación anticiclónica en niveles medios de la atmósfera** concluirá con la **primera onda de calor** de la temporada, no obstante, se mantendrán temperaturas superiores a los 45 °C en zonas de Michoacán, Guerrero, Oaxaca, Chiapas, Veracruz, Tabasco, Campeche y Yucatán. Por otra parte, la interacción entre el **frente frío No. 47** el cual se desplazará sobre el noreste y oriente del país, y un **canal de baja presión** sobre el sureste mexicano, ocasionarán lluvias puntuales intensas en San Luis Potosí, Hidalgo, Puebla, Veracruz y Oaxaca, lluvias puntuales muy fuertes en Tamaulipas, Querétaro y Chiapas, además de chubascos y lluvias puntuales fuertes en entidades del norte y centro del país, incluido el Valle de México; mismas que estarán acompañadas de descargas eléctricas, posible caída de granizo y *podrían originar el incremento en niveles de ríos y arroyos, encharcamientos, deslaves e inundaciones*. Asimismo, la **masa de aire frío** asociada al frente, originará **evento de "Norte"** con rachas de 50 a 70 km/h y olas de 1 a 3 metros de altura en los litorales de Tamaulipas y Veracruz, bancos de niebla en el noreste y oriente del país, así como descenso de las temperaturas en zonas del norte, noreste, oriente y centro del territorio nacional.

**Los vientos fuertes podrían derribar árboles y anuncios publicitarios.**

#### Intervalos de chubascos (5 a 25 mm):

Estado de México, Ciudad de México y **Morelos**.

#### Temperaturas Máximas de 40-45 °C:

Nayarit, Jalisco, Colima y **Morelos**.

#### Pronóstico en región Mesa Central:

Cielo medio nublado a nublado con lluvias puntuales intensas en Hidalgo y Puebla, muy fuertes en Querétaro y fuertes en Tlaxcala, *mismas que podrían originar el incremento en niveles de ríos y arroyos, encharcamientos, deslaves e inundaciones*. **Chubascos en** Guanajuato y **Morelos**. Todas las lluvias estarán acompañadas de descargas eléctricas y posible caída de granizo. Por la mañana, ambiente fresco. Por la tarde, **ambiente cálido a caluroso, y muy caluroso en Morelos**. Viento de componente norte de 10 a 25 km/h con rachas de 40 a 60 km/h y posibles tolvaneras.



#### Recomendaciones de Protección Civil

##### TEMPERATURAS ALTAS:

- Extremar precaución ante temperaturas altas, dar especial atención a **personas enfermas y de la tercera edad, niños e indigentes**.
- Mantenerse fresco e hidratado, tomar **abundantes líquidos**.
- No exponerse por **tiempos prolongados a los rayos solares** para evitar insolación y golpes de calor.
- Utilizar **ropa y calzado ligero para esta temporada**, de preferencia en colores claros, para evitar que aumente la temperatura corporal e incluso se presente un "golpe de calor".
- Mantener informada a la población.**

#### Nivel de riesgo alto

**Existe riesgo meteorológico para la población en general, en especial población de alta vulnerabilidad, pudiendo generar deshidratación, golpes de calor, insolación o quemaduras por efectos de radiación solar.**



<http://ssm.gob.mx>



Servicios de Salud Morelos



@MorelosSalud

Callejón Borda N°3 Col. Centro C.P. 62000  
Teléfono (777) 312 62 31 / 314 33 36 ext. 222

**Calle Gómez Azcárate No. 205, Col. Lomas de la Selva  
C.P. 62270, Cuernavaca, Morelos. Tel.: 777 102 25 56**

## INFORME DE MONITOREO VOLCÁNICO Y SISMOLÓGICO


Fecha: 21/04/2024

Semana N°17

Coordinación de Vigilancia Epidemiológica

**Fuente:** Servicio Sismológico Nacional, UNAM. / Centro nacional de Prevención de Desastres (CENAPRED)-SEGOB, SENEAM-SCT y NOAA.

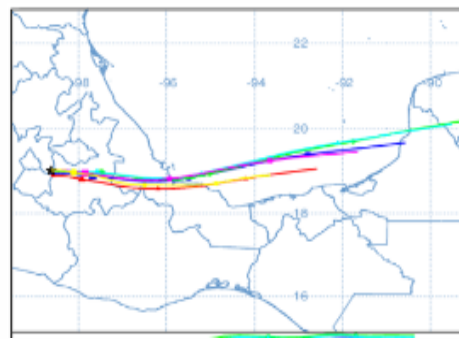
En las últimas 24 horas, mediante los sistemas de monitoreo del volcán Popocatepetl, se detectaron 49 exhalaciones, acompañadas de vapor de agua y otros gases volcánicos. Durante la mañana, y al momento de este reporte, se ha observado una emisión continua de vapor de agua y gases volcánicos, con dirección sureste (SE).

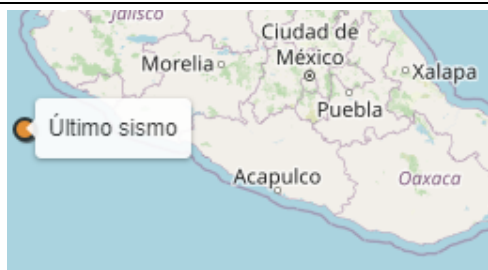
NIVEL DE ALERTA		AMARILLO-FASE 2	RECOMENDACIONES PARA LA FASE AMARILLO FASE 2
		<p><b>El volcán presenta incremento en su actividad, con explosiones esporádicas:</b></p> <ul style="list-style-type: none"> <li>Pluma continúa de vapor de agua y gas.</li> <li>Caída de ceniza leves a moderadas en poblaciones cercanas.</li> <li>Lanzamiento de fragmentos incandescentes y posibilidad de flujos piroclásticos de corto alcance asociado a las explosiones.</li> <li>Crecimiento y destrucción de domos de lava.</li> <li>Flujos de lodo o escombros de corto alcance.</li> </ul>	<ol style="list-style-type: none"> <li>Continuar con el radio de seguridad de 12 km, por lo que la permanencia en esa área no está permitida.</li> <li>Controlar el tránsito entre Santiago Xalitlintla y San Pedro Nexapa, vía Paso de Cortés.</li> <li>A las autoridades de Protección Civil, mantener sus procedimientos preventivos, de acuerdo con sus planes operativos.</li> <li>A la población se le recomienda elevar la atención a los avisos de las autoridades de su localidad y se exhorta a no acercarse al volcán, y mucho menos al cráter.</li> <li>Mantenerse fuera de cañadas ante posibles flujos de lodo, principalmente en temporada de lluvias.</li> </ol>

### PRONOSTICO DE CAIDA DE CENIZA

En caso de una exhalación de ceniza volcánica, el pronóstico de trayectoria hacia el este-sureste, cambiando al este (simulando exhalación cada hora en las próximas 6 horas), a su paso por la zona oeste, centro y este del estado de Puebla, zona norte del estado de Oaxaca, para las primeras 12 horas de pronóstico (de las 10:00 a las 22:00 hora local). Posteriormente, para las últimas 12 horas de pronóstico (de las 22:00 a las 10:00 hora local del día siguiente), las trayectorias continuarían sobre la zona centro-sur del estado de Veracruz, hacia el Golfo de México, zona norte del estado de Campeche y zona sur del estado de Yucatán.

**SIN PRONOSTICO DE CAIDA DE CENIZA PARA EL ESTADO**



SISMOS	<p>Se registró sismo de magnitud de <b>4.1 grados</b> Richter, a las 13:26:40 hrs con localización del epicentro a 168 km al suroeste de Cihuatlan, Jalisco.</p> <p><b>NO PERCIBIDO EN EL ESTADO DE MORELOS.</b></p>	
	REPORTE DE DAÑOS A LA POBLACION	
	PROTECCIÓN CIVIL	Sin reporte de daños a la población ni a la infraestructura en salud.



<http://ssm.gob.mx>



Servicios de Salud Morelos



@MorelosSalud

Callejón Borda N°3 Col. Centro C.P. 62000  
Teléfono (777) 312 62 31 / 314 33 36 ext. 222

**Calle Gómez Azcárate No. 205, Col. Lomas de la Selva  
C.P. 62270, Cuernavaca, Morelos. Tel.: 777 102 25 56**

**INFORME DE MONITOREO DE TEMPERATURAS Y CALIDAD DEL AIRE**

Fecha: 21/04/2024

Semana N°17

Coordinación de Vigilancia Epidemiológica

Fuente: Comisión Estatal de Agua (CEAGUA)

**PRONOSTICO DE TEMPERATURAS POR  
MUNICIPIO**

Municipio	Min.	Max.	Municipio	Min.	Max.
Amacuzac	18°	41°	Tepalcingo	20°	39°
Cuautla	19°	38°	Ayala	19°	39°
Jiutepec	19°	39°	Huitzilac	09°	27°
Temixco	18°	38°	Tepoztlán	17°	37°
Tlaltizapan	18°	40°	Zacualpan	15°	35°
Axochiapan	20°	40°	Tlaquiltenango	21°	43°
Cuernavaca	18°	38°	Puente de Ixtla	18°	41°
Jojutla	21°	42°			

**TEMPERATURAS MÁXIMAS Y MÍNIMAS,  
ULTIMAS 24 HRS**

**Mínimas**

Huitzilac	09° 27°
Tetela del Volcán	14° 28°
Totolapan	16° 30°
Ocuituco	15° 31°

**Máximas**

Tlaquiltenango	21° 43°
Jojutla	21° 42°
Axochiapan	20° 40°
Zacatepec	23° 40°

**CALIDAD DEL AIRE**

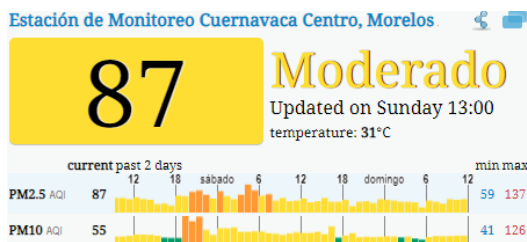
**ÍNDICE AIRE Y SALUD**

**NIVEL DE RIESGO ASOCIADO**

**RECOMENDACIONES**

**GRUPOS  
SENSIBLES**

**PARA TODA  
LA  
POBLACIÓN**



**Moderado**

**Las personas sensibles pueden experimentar síntomas respiratorios (asmáticos), posible agravamiento de enfermedad pulmonar y cardiaca en personas con enfermedad cardiopulmonar y adultos mayores.**

**Considera reducir las actividades físicas vigorosas al aire libre.**

**Disfruta las actividades al aire libre.**



<http://ssm.gob.mx>



Servicios de Salud Morelos



@MorelosSalud

Callejón Borda N°3 Col. Centro C.P. 62000  
Teléfono (777) 312 62 31 / 314 33 36 ext. 222

**Calle Gómez Azcárate No. 205, Col. Lomas de la Selva  
C.P. 62270, Cuernavaca, Morelos. Tel.: 777 102 25 56**

## INFORME DE MONITOREO EPIDEMIOLÓGICO

Fecha: 21/04/2024

Semanan°17

Coordinación de Vigilancia Epidemiológica

**Fuente:** Jurisdicciones Sanitarias del estado de Morelos.

### JURISDICCION SANITARIA I:

AL MOMENTO DE ESTE REPORTE Y COMO PARTE DEL SEGUIMIENTO A LOS CASOS DE IMPORTANCIA EPIDEMIOLOGICA LA UIES ESTATAL **NO HA RECIBIDO INFORME DE EVENTOS EXTRAORDINARIOS DE NOTIFICACION INMEDIATA** POR PARTE DE LA JURISDICCION SANITARIA DE:

- **TEMPERATURAS NATURALES EXTREMAS**
- **CASOS SOSPECHOSOS DE SARAMPION**

### JURISDICCION SANITARIA II:

AL MOMENTO DE ESTE REPORTE Y COMO PARTE DEL SEGUIMIENTO A LOS CASOS DE IMPORTANCIA EPIDEMIOLOGICA LA UIES ESTATAL **NO HA RECIBIDO INFORME DE EVENTOS EXTRAORDINARIOS DE NOTIFICACION INMEDIATA** POR PARTE DE LA JURISDICCION SANITARIA DE:

- **TEMPERATURAS NATURALES EXTREMAS**
- **CASOS SOSPECHOSOS DE SARAMPION**

### JURISDICCION SANITARIA III:

AL MOMENTO DE ESTE REPORTE Y COMO PARTE DEL SEGUIMIENTO A LOS CASOS DE IMPORTANCIA EPIDEMIOLOGICA LA UIES ESTATAL **NO HA RECIBIDO INFORME DE EVENTOS EXTRAORDINARIOS DE NOTIFICACION INMEDIATA** POR PARTE DE LA JURISDICCION SANITARIA DE:

- **TEMPERATURAS NATURALES EXTREMAS**
- **CASOS SOSPECHOSOS DE SARAMPION**



<http://ssm.gob.mx>



Servicios de Salud Morelos



@MorelosSalud

Callejón Borda N°3 Col. Centro C.P. 62000  
Teléfono (777) 312 62 31 / 314 33 36 ext. 222

**Calle Gómez Azcárate No. 205, Col. Lomas de la Selva  
C.P. 62270, Cuernavaca, Morelos. Tel.: 777 102 25 56**